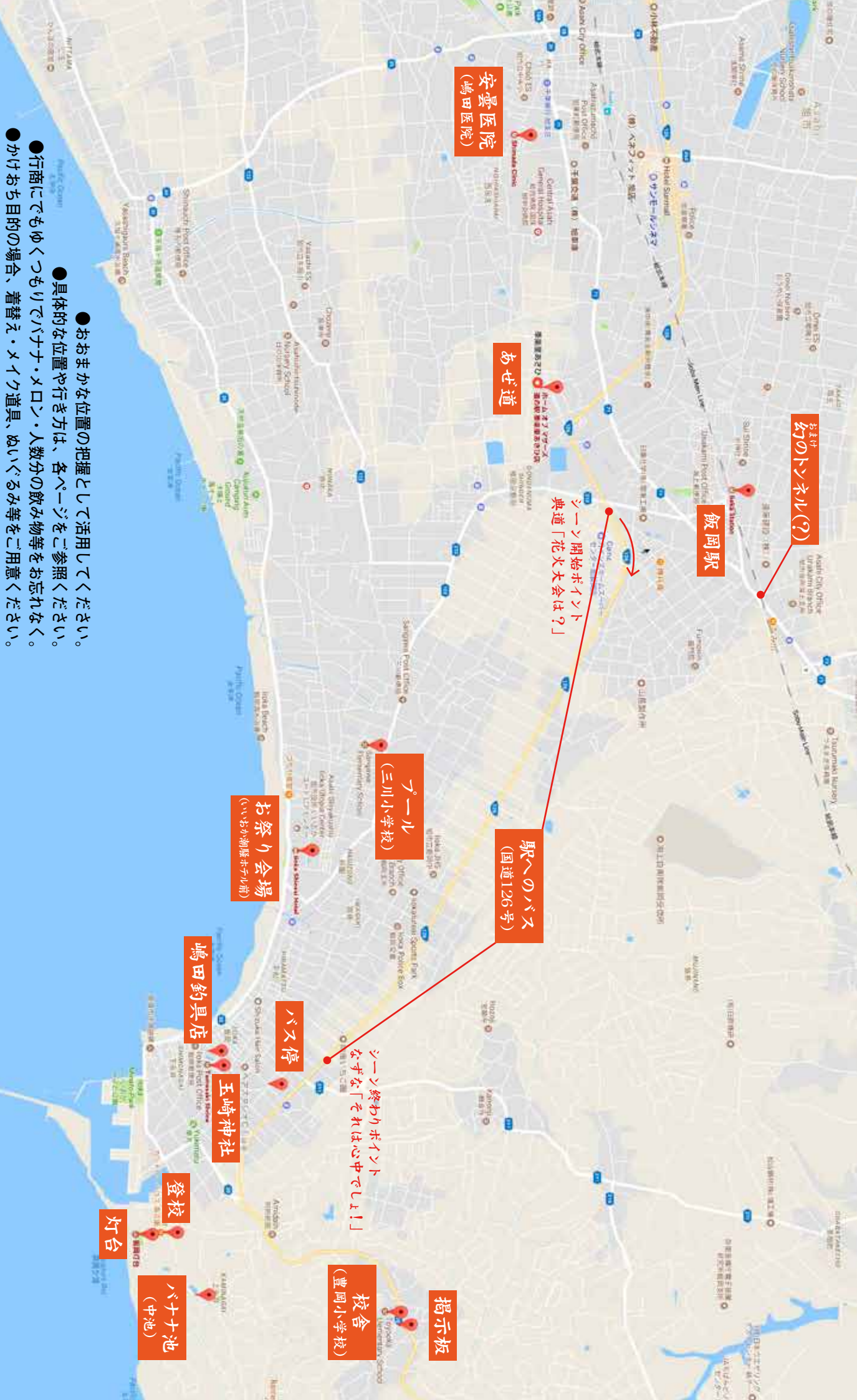


打ち上げ花火、
下から見るか？
横から見るか？

飯岡町・口ヶ地探訪 PDF版

打ち上げ花火 Personal Fan Page : 編

<http://uchiagehanabi-fan.com>



飯岡町・全体マップ

- おおまかな位置の把握として活用してください。
- 具体的な位置や行き方は、各ページをご参照ください。
- 行商にでもゆくつもりでバナナ・メロン・人数分の飲み物等をお忘れなく。
- かけおち目的の場合、着替え・メイク道具、ぬいぐるみ等をご用意ください。

おすすめコース例、

効率重視パターン(じっくり探訪パターン)

効率の良い回り方で、じっくり探訪する場合、時間のかけ方にもよりけりですが、朝の9時くらいから始めれば、夕方16時くらいには一通り回れるかと思えます。

- 1：飯岡駅
- 2：あぜ道（道の駅・季楽里あさひ付近）
- 3：安曇医院（嶋田医院）
- 4：プール（三川小学校）
- 5：お祭り会場（いいおか潮騒ホテル前）
- 6：玉崎神社
- 7：島田釣具店（神社から歩いて行く）
- 8：バス停とその周辺
- 9：灯台

※なお、朝から散策していたら、この辺で昼食時間にさしかかる場合が多い。付近には喫茶店「ライトハウス」や、海鮮料理の「海辺里（つべり）」などがあります。

- 10：少し坂道に戻り、登校の坂道
- 11：バナナ食べる人～の池（中池）
- 12：校舎（豊岡小学校）
- 13：花火大会の掲示板（小学校から歩いてすぐ）
- 14：国道126号線を通ってみる

シーン登場順パターン

じっくりではなく、ロケ地の雰囲気味わう程度にまわるなら、このルートも可能。かなり忙しく行ったり来たりすることになります。（最短で74.4Kmのみちのり）また、国道126号線は、飯岡駅を訪れるまではなるべく避けておくのが通のたしなみ。

- 1：島田釣具店（車は神社に止め、歩いて行く）

→次の地点まで2.5Km（車で5分程度）

- 2：登校の坂道（車は灯台に止め、もと来た坂を少し降る）

→次の地点まで2.0Km（車で4分程度）

- 3：校舎（豊岡小学校）

→次の地点まで6.0Km（車で12分程度）

- 4：プール（三川小学校）

→次の地点まで6.0Km（車で12分程度）

- 5：花火大会の掲示板

→次の地点まで3.0Km（車で6分程度）

- 6：玉崎神社

→次の地点まで7.1Km（車で15分程度）

- 7：安曇医院（嶋田医院）

→次の地点まで7.2Km（車で13分程度）

- 8：バス停とその周辺

→次の地点まで6.4Km（車で13分程度）

- 9：国道126号線（飯岡駅に行く際に通過）

- 10：飯岡駅

→次の地点まで7.8Km（車で16分程度）

- 11：バナナ食べる人～の池（中池）

～夜以降～

→次の地点まで7.6Km（車で13分程度）

- 12：あぜ道（道の駅・季楽里あさひ付近）

→次の地点まで8.0Km（車で12分程度）

- 13：校舎（豊岡小学校）

→次の地点まで5.7Km（車で10分程度）

- 14：プール（三川小学校）

→次の地点まで1.1Km（車で3分程度）

- 13：お祭り会場（いいおか潮騒ホテル前）

→次の地点まで4.0Km（車で8分程度）

- 14：灯台

飯岡駅、


カーナビ・スマホの地図アプリ設定例

「飯岡駅」または「千葉県旭市後草(うしろぐさ) 2058-1」

場所に関する情報

本編登場の古い駅舎はなくなり、1997年5月以降にコンクリートの建造物に変わった。ホーム内のトイレも消えたが、ホームそのものはほぼ当時のまま。

本編では背景がぼやけているのでわかりづらいが、この位置



なずながホームへ歩いた場所は、中央電柱のちょい手前



あぜ道、

カーナビ・スマホの地図アプリ設定例

「道の駅・季楽里あさひ」または「千葉県旭市イの 5238」

場所に関する情報

2015年から、あぜ道の半分をつぶす形で道の駅がオープン。幸いにも、「俺は及川なずなが好きだよ〜!」と叫ぶ場所はあぜ道のまま。道の駅の反対側にはビニールハウスもいくらか残っている。

現地で肉眼で見ると、中央の建物はけっこう近く感じる



地図で見ると、位置はこのような感じ



安曇医院、 嶋田医院

カーナビ・スマホの地図アプリ設定例

「千葉県旭市ハ109」

場所に関する情報

本編放送後(1993年)、ほどなくして改築し、当時の面影はほぼ無い。また向かいの伊藤洋服店も閉店。

電柱が埋まっているコンクリ塀が、かつての医院入り口



向かいの伊藤洋服店跡。なずなが典道を待っていた場所



プール、 三川小学校

カーナビ・スマホの地図アプリ設定例

「千葉県旭市三川4798」。裏門(南東の角)です。

場所に関する情報

現在は使用されていない模様。また、フェンスが白い塗装の金属塀に変わっている。

寝そべっている位置は、飛び込み台の無い方の「3」番



プールへ忍び込んだ位置は校舎側。メートル表記「10」の付近



お祭り会場、

カーナビ・スマホの地図アプリ設定例

「潮騒ふれあい広場レストハウス」
または「千葉県旭市萩園 1437」

場所に関する情報

プールでなすなど別れた後、典道がさまよっていたのがこの場所。いいおか潮騒ホテルのすぐ前。花火大会の日には、たくさんの屋台が立ち並ぶ。

ふらふらとお祭り会場に現れるのは、レストハウスの駐車場



三浦先生に呼び止められる典道の位置は、おそらくここ



玉崎神社、

カーナビ・スマホの地図アプリ設定例

「玉崎神社」または「千葉県旭市飯岡 2126-1」
駐車スペースあり。

場所に関する情報

おでんや金魚すくいの屋台が出ていた神社。なお、嶋田釣具店へはここに車を停めさせてもらうのが良い。その後、バス停付近へ歩いて行き、ここへ戻る。

えびすさんが酔っ払っていたおでん屋台の位置



祐介が八つ当たりしたきんぎょ屋台は社殿の前の参道脇



嶋田釣具店、

カーナビ・スマホの地図アプリ設定例

「千葉県旭市飯岡 2168」。でも車は玉崎神社がお薦め。


場所に関する情報

ファンにとって最重要聖地だったが、2011年の震災後に更地となった。嶋田さん秘蔵のお宝は、「打ち上げ花火 Personal Fan Page」の一部ページに掲載。

なずなは、向かいのタクシー屋さんの方向から歩いてきた



通りから一つのコンクリ橋が、なずなが入ろうとした裏口



バス停とその近辺、

カーナビ・スマホの地図アプリ設定例

「千葉県旭市飯岡1807」で設定すれば、付近へ行ける。

場所に関する情報

バス停ほか、「裏切るよ、きっと」「離して!」「見るなよ!」等のシーンがごっそり集まっている。

8:17時へと向かうなずな

5:「見るなよ!」

6:逃げるなずな

7:「見られたよ〜」

4:いい感じの板壁の家

3:「裏切るよ、きっと……」

2:「やめてよ、離してよ!」

千葉県旭市飯岡1807

1:新畑バス停跡

1:新畑バス停跡

位置の目安は、飯岡石の塀の右下の長〜い石と、左上の屋根



2:「やめてよ、離してよ!」

実際のアングルは、もっと右側の、なるべく下の位置



3:「裏切るよ、きっと……」

なずなの立ち位置は、判りやすいよう引き気味に撮影しました



4:いい感じの板壁の家

2017年8月下旬ではリフォーム中。無くなってしまうのか?



5:「見るなよ!」

本編ではコンクリ製の蓋の上。現在は金属製の穴あきの蓋に



6:逃げるなずな

位置的には、「7」の場所から出てくることになります



7:「見られたよ〜」

祐介から逃げて、浴衣姿のなずなに引かれて走る典道



8:17時へと向かうなずな

場所の感じが判るよう、引き気味に撮影してあります



飯岡灯台、

カーナビ・スマホの地図アプリ設定例

「飯岡灯台」あるいは「千葉県旭市上永井 1309-1」

場所に関する情報

今も当時と変わらない姿でたっていますが、2001年、すぐ横に撮影当時は無かった展望台（高さはほぼ灯台と同じ）が完成。故に灯台の高さを実感できる。

花火を横から見た少年たちのアングル。でも登れないので注意



真横の展望台から灯台を見る



登校の道、

カーナビ・スマホの地図アプリ設定例

「カントリーハウス海辺里」で設定。その正面あたり。

場所に関する情報

灯台から少し坂を戻るだけ。ガードレールは、撮影当時と違うものになっているが、漁港を見下ろす眺望は最高。典道の気分で、ここを走るべし。

走れば気持ち良いだけでなく、地球が丸いことを実感できます



バナナ食べる人〜の池、ちゅういけ中池

カーナビ・スマホの地図アプリ設定例

「千葉県旭市上永井 780 中池」で設定。

場所に関する情報

「え……こんな所へ入るの？」と途惑うような急な坂を下った先にあります。2003 年までは、あの破れ小屋は健在でしたが、ついに、撤去されてしまいました。

道やガードレールの角度から、4 人の立ち位置を再現



コンクリ製の急な坂を降ると、この写真の奥から来ることに



荻園小学校、豊岡小学校

カーナビ・スマホの地図アプリ設定例

「豊岡小学校」または「千葉県銚子市八木町 1758」

場所に関する情報

プール以外の校舎でのシーンは、全てここ。細かい変化はあるが、おおよそは当時の姿を残している。なお、「荻園小学校」の名は、岩井俊二によるノベライズ版に出てくる。

祐介に「何やってたんだよ」と言うシーンはかなり地面すれすれ



超マイナーキャラの幹夫が遅刻する場面は、こちら



花火の掲示板、

カーナビ・スマホの地図アプリ設定例

「おしゃれサロンエレナ」で設定。その付近。

場所に関する情報

「5時グラウンドな！」と、みんなが約束の確認をしつつ帰宅していった場所です。1997年8月に一旦は撤去され、翌年1998年の夏、地味にリニューアル。豊岡小学校から歩いて30秒しかかからないので、一度行けばナビは不必要に。



打ち上げ花火、下から見るか？ 横から見るか？

飯岡町・ロケ地探訪 PDF 版 Ver.1.2

2017年9月2日 Ver. 1.0 発行 2017年9月16日 Ver. 1.2 発行

打ち上げ花火 Personal Fan Page 編集

<http://uchiagehanabi-fan.com/>

内容に不備、判りにくい部分等がありましたら、上記 WEB サイトにてご意見、お問い合わせください。
なるべく頑張って改良いたしますゆえ。

MEMO